










Die Kirche St. Josef in Köniz, Stapfenstrasse 25, erreichen Sie wie folgt:

-  **0** Velo, Parkplätze beim Pfarreizentrum
-  **1** S-Bahn, S6, von/nach Bern und Schwarzenburg, Bahnhof Köniz, Fussweg 500 m
-  **2** Bus, Linie 10, von/nach Bern und Schliern, Haltestelle Köniz Zentrum, Fussweg 300 m
-  **3** Bus, Linie 16, von/nach Spiegel, Haltestelle Köniz Zentrum, Fussweg 200 m
-  **4** Bus, Linie 17, von/nach Bern, Haltestelle Köniz Weiermatt, Fussweg 500 m
-  **5** Auto, Parkplatz Kirche und Altersheim, limitierte Anzahl, Fussweg 150 m
-  **6** Auto, Parkplatz Rappentöri, gebührenpflichtig, Fussweg 200 m
-  **7** Auto, Parkplatz Friedhof, Fussweg 400 m
-  **8** Auto, Parkplatz Schloss, gebührenpflichtig, Fussweg 600 m



Quelle: <https://map.koeniz.ch/ortsplan/>